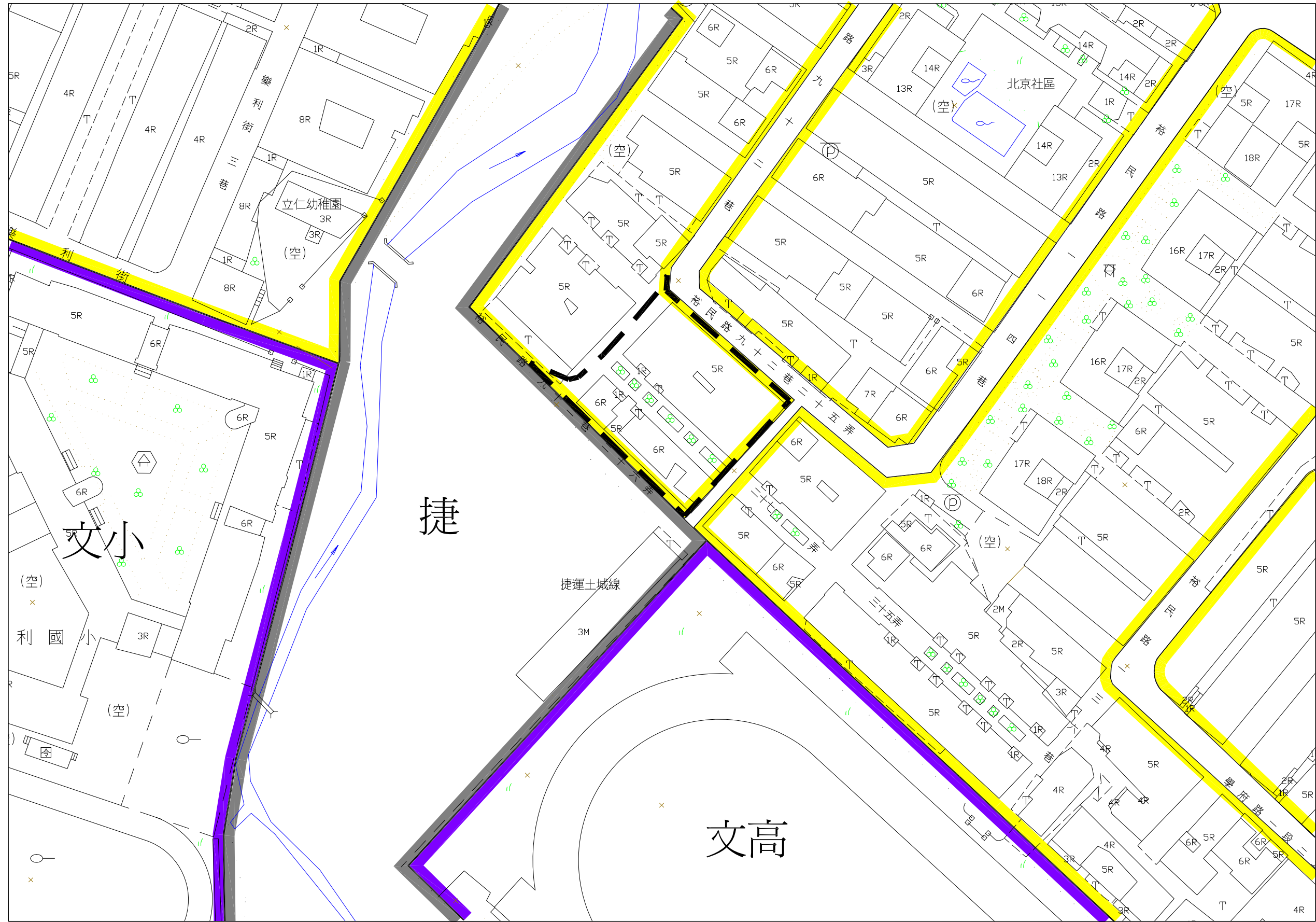




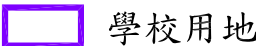
附圖2 劃定新北市土城區樂利段1015(部分)地號等3筆土地都市更新地區說明圖



S : 1/1000



圖例

-  更新地區範圍
-  住宅區
-  學校用地
-  捷運系統用地

使用分區:住宅區
 面積:1,593.42平方公尺
 劃定原則:符合都市更新條例第7條第2款規定

1. 本地形圖都市計畫街廓現未經驗算更正公告僅套繪供參考
2. 都市更新地區範圍之界定得依未來都市更新事業計畫範圍調整之