


檔 號：
保存年限：

新北市政府 公告

發文日期：中華民國110年5月28日
發文字號：新北府城更字第11046560341號
附件：劃定更新地區範圍圖



主旨：「劃定新北市蘆洲區光華段1555地號等1筆土地更新地區」
自110年5月31日零時起實施。

依據：都市更新條例第7條、第9條、第10條及同法施行細則第3條。

公告事項：

一、劃定新北市蘆洲區光華段1555地號等1筆土地更新地區。

二、公告期間：自110年5月31日起30日。

三、公告地點：

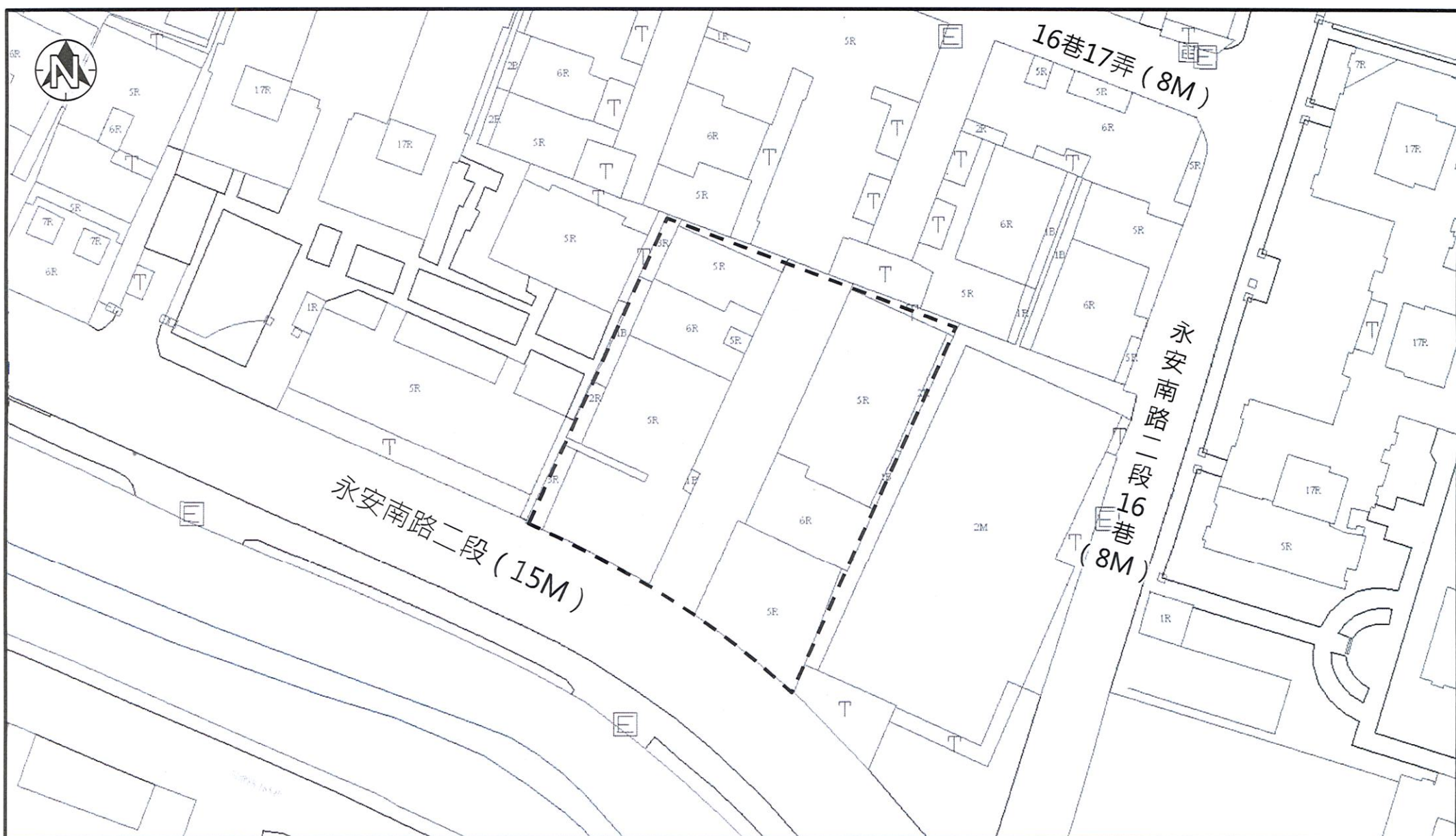
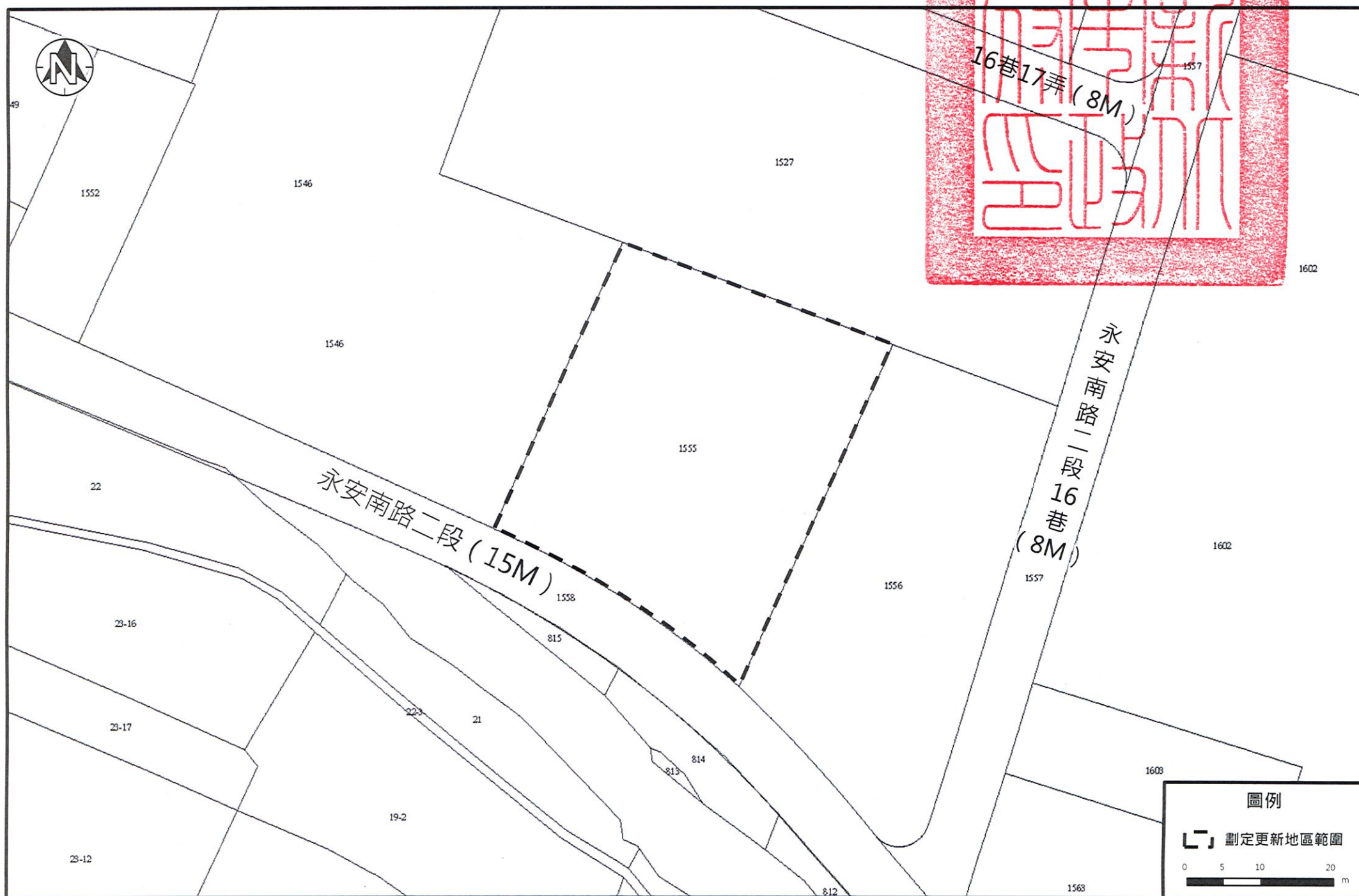
(一)本府、本府都市更新處、本市蘆洲區公所公告欄、刊登本府公報。

(二)本府都市更新處網站：<https://reurl.cc/b5pj9E>，點選「施政成果專區」之「擬定更新計畫暨劃定都市更新地區」項目，查詢本案案名。

市長 侯友宜

發布實施

劃定新北市蘆洲區光華段1555地號等1筆土地更新地區範圍圖



說明：

1. 本案於108年11月5日辦理高氯離子鋼筋混凝土建築物鑑定，其結果為建議拆除重建，並經本府工務局108年11月22日新北工建字第1082197323號函核備在案。
2. 為避免重大災害發生，本府依都市更新條例第7條第1項第2款規定逕行劃定為更新地區，總面積約為1,854平方公尺。
3. 本案表列數字僅供對照參考使用，其形狀大小及位置應依規定範圍圖所示，並以都市計畫樁位點實地測量結果為準。
4. 本案自110年5月31日起發布實施。

